

## OZNÁMENÍ

Oznamujeme všem vlastníkům a nájemcům pozemků ve městě Horní Bříze, že v termínu

**červen/2022 – listopad/2022**

bude v této oblasti prováděna

**stavba, která řeší připojení nového odběru (HJ 3x32A) na pozemku ppč.400/1, k.ú. Horní Bříza, dle projektu vypracovaného firmou OMEXOM GA Energo s.r.o..**

Montáž bude provádět firma OMEXOM GA Energo, s.r.o.,  
Na Střílně 1929/8, 323 00 Plzeň - Bolevec,  
tel.: 373303184, fax.: 377542385.


IČO: 49196812 DIČ: CZ-49196812

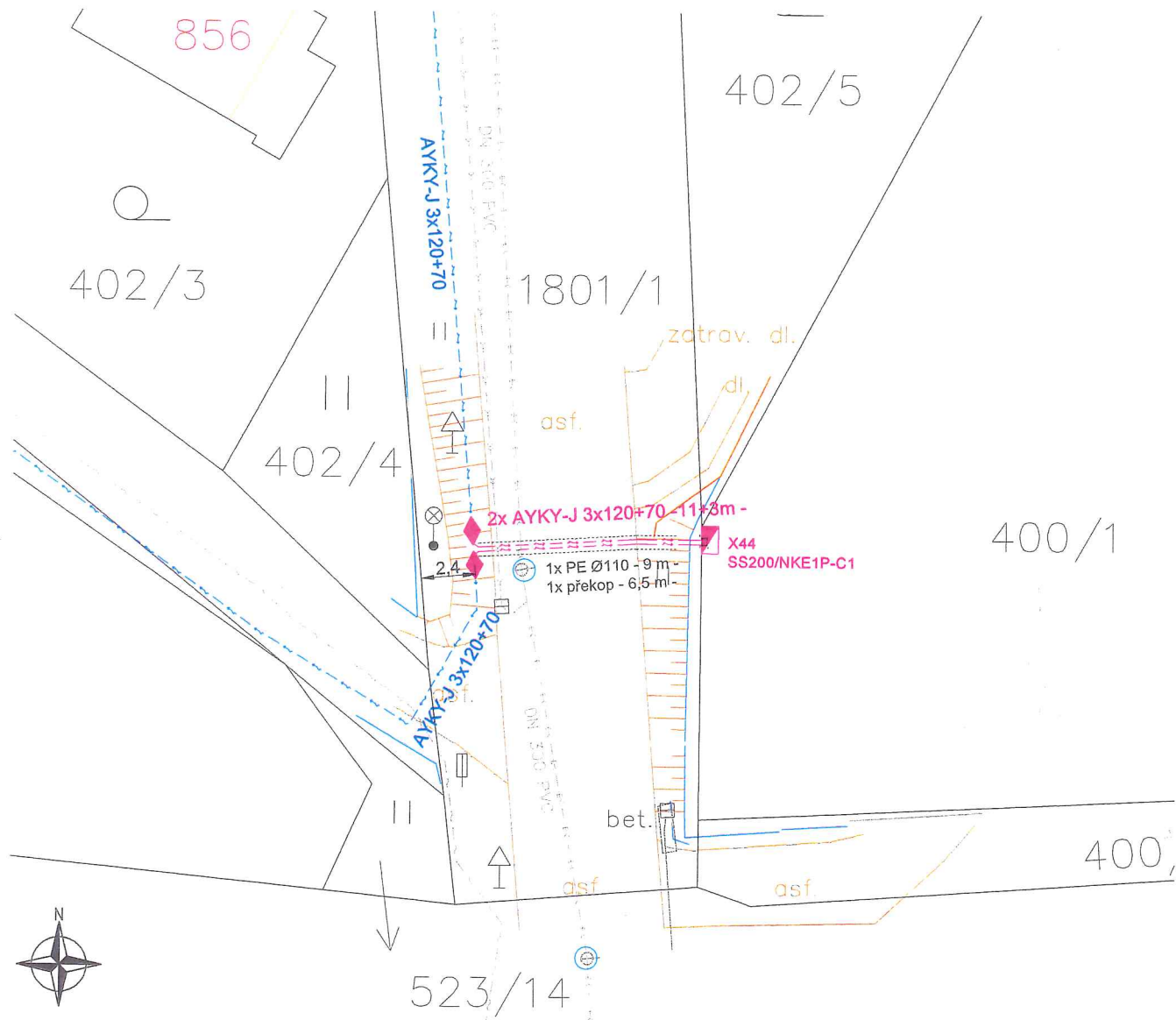
Společnost je zapsaná v obch. rejstříku u Krajského soudu v Plzni, odd.C a vl.4355

Oznámení je v souladu se zákonem č.458/2000Sb., novelizován z.č.670/2004.

Případná majetková újma na nemovitostech a porostech bude nahrazena dle téhož zákona.

*✓  
✓  
VYVEŠENO DNE: 3.6.2022  
SEJMUTO DNE:*

  
OMEXOM GA Energo s.r.o.  
Na Střílně 1929/8, Bolevec, 323 00 Plzeň  
IČ: 49196812 • DIČ: CZ49196812  
Tel: 373 303 111 141



**Legenda**

**Stávající zařízení ČEZ NN:**

- kabelové zemní vedení
- kabelové zemní vedení
- pojistková skříň
- spojka NN
- chránička

**Ostatní značky:**

- silnice
- vjezdy, vstupy
- plochy
- lampa VO
- dopravní značka
- hranice KN stavu
- slučky
- číslo KN stavu

**Stávající sítě:**

- kanalizace
- kanalizace děšťová
- sdělovací vedení podzemní

**Technické řešení:**

Stavba řeší připojení nového odběru (H) 3x32A na pozemku ppč.400/1, k.ú. Horní Bříza.

Stávající zemní kabel AYKY 3x120+70, vedoucí po druhé straně ul. Třemošenská, se přeruší, naspojkuje a zasmyčkuje do nové pojistkové skříň SS200, umístěné v pilíři u hranice pozemku p.č. 400/1 a 402/5..

Kabelové vedení bude uloženo v místní komunikaci v minimální hloubce 1,2 m v kabelové chráničce Koruflex Ø110.

Délka nové kabelové trasy NN AYKY-J 3x120+70 je cca 11 m.

Číslo evidenčního celku NN: (NN 507355-0001)

**Poznámky:**

Napětová hladina NN: 3 x 400/230 V, 50 Hz, TN-C. Ochrana před úrazem elektrickým proudem automatickým odpojením od zdroje dle ČSN 33 2000-4-41 (v aktuál. znění) a PNE 33 0000-1 (v aktuál. znění).

**Ochranné pásmo:**

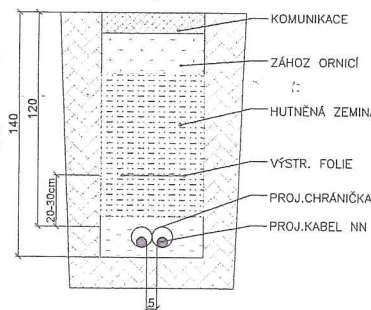
Ochranné pásmo podzemního vedení elektrizační soustavy do 110 kV (dle Energetického zákona 458/2000 Sb. č. 314/2009, §46 Ochranná pásma), tzn. 1 m po obou stranách krajního kabelu.

Bude respektována min. vzdálenost od ostatních objektů a zařízení infrastruktury dle ČSN 73 6005.

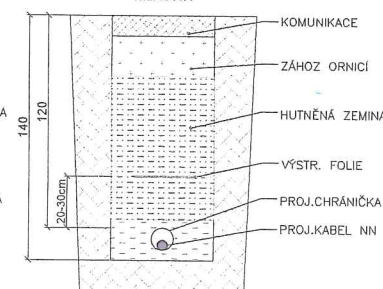
Základní sítě podzemní a nadzemní infrastruktury je pouze orientační, přesné určení polohy nového vedení NN bude provedeno při realizaci po vyloučení stávajících sítí.

Před započítím vlastních montážních (výkopových) prací je nutné dodržet podmínky stanovisek jednolliových správců stávajících podzemních zařízení, tj. znovu ověřit existenci stávajícího podzemního zařízení.

Řez výkopem pod místní a příjezdovou komunikací pro kabely NN



Řez výkopem pod místní a příjezdovou komunikací pro kabel NN



Vypracoval: Ing. Karel Křížek Přezkoumal: Ing. Karel Křížek Schválil: Ing. Karel Křížek	Akce: Horní Bříza, PS, Třemošenská, ppč. 400/1, kNN číslo stavby: IV-12-0019177	Číslo výkresu: <b>C.2</b>
<b>OMEXOM</b> OMEXOM GA Energo s.r.o. Na Střílně 1929/8 CZ - 323 00 Plzeň - Bolevec tel. +420 373 303 111	Investor: ČEZ Distribuce, a.s. Teplická 874/8 405 02 Děčín IV	Číslo zakázky: 506021861501
	Název dokumentace: Koordinační situační výkres k.ú. Horní Bříza	Služení PD: DPS
		Datum: 05 / 2022 Formát: 1 x A3 Měřítko: 1 : 200 Archivní číslo: GA-506021861501-C.2